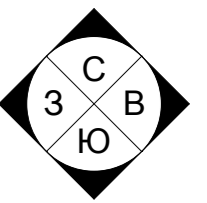
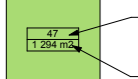











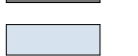







План раздела Земельного Массива



Условные обозначения:

-  номер участка
-  площадь участка
-  границы землеотвода
-  границы участков
-  граница заболоченной территории
-  территория индивидуальных участков
-  территория объектов культурно-бытового назначения
-  территория озеленения и прочие земли
-  подтопляемая территория
-  территория индивидуальных участков в резерве
-  проектируемые улицы, проезды, автостоянки
-  существующая улично-дорожная сеть
-  территория инженерных сооружений и технических зон
-  нормативная охранная зона ЛЭП (110 кВ) в соответствии с ГОСТ12.1.051-90
-  нормативная СЗЗ конно-спортивного клуба в соответствии с СанПиН 2.2.1/2.1.1 1200-03 п.4.3-50м (27голов)
-  противопожарный разрыв от лесного массива до застройки
-  нормативная охранная зона кабельной линии связи в соответствии с постановлением Правительства РФ от 09.06.1995 № 578
-  нормативная охранная зона ЛЭП (0,4 кВ) в соответствии с постановлением СОВМИНА СССР от 11.09.1972 № 667



№ п/п	Наименование
1-261	Жилой дом
А	Площадка для стоянки автомобилей
Б	Контрольно - пропускной пункт
В	Общественный центр (администрация, магазин смешанной торговли, помещение для хранения пожарной мотопомпы, аптека, фельдшерский пункт)
Г	Противопожарный резервуар
Д	Площадка для мусоросборников
Е	ТП
Ж	ГРП

М.П.